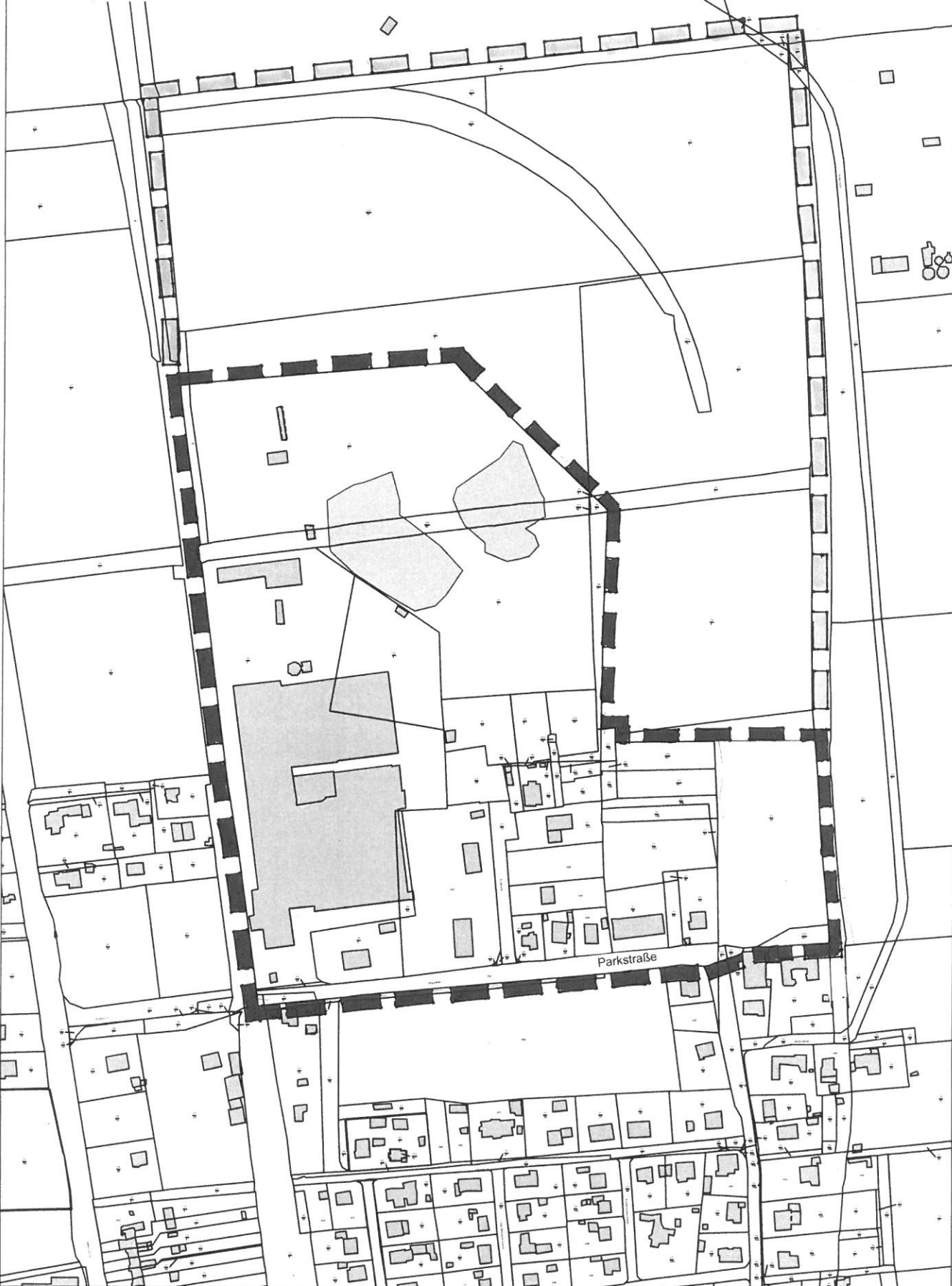
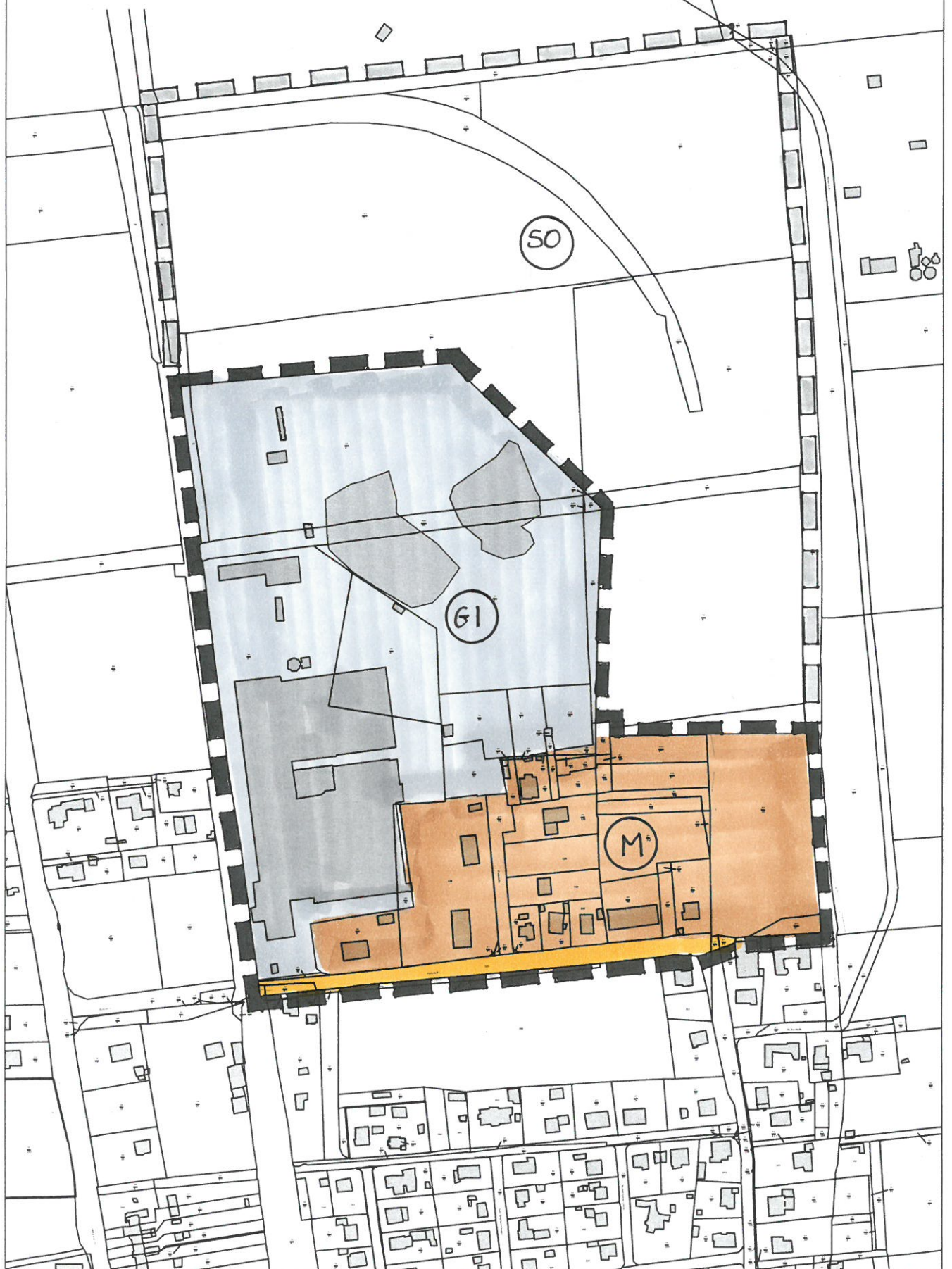


**Gemeinde Büchen
Plangeltungsbereich für den Bebauungsplan Nr. 49
sowie der Veränderungssperre**



**Gemeinde Büchen
Plangeltungsbereich für den Bebauungsplan Nr. 49
sowie der Veränderungssperre**



Ortkoppel

AUSZUG

F-PLAN BÜCHEN

M 1: 5.000

E

L 203

G1

SO Bund

002 737

M

PARKSTR

Teich

M

SO Sport

Schwarzes Moor

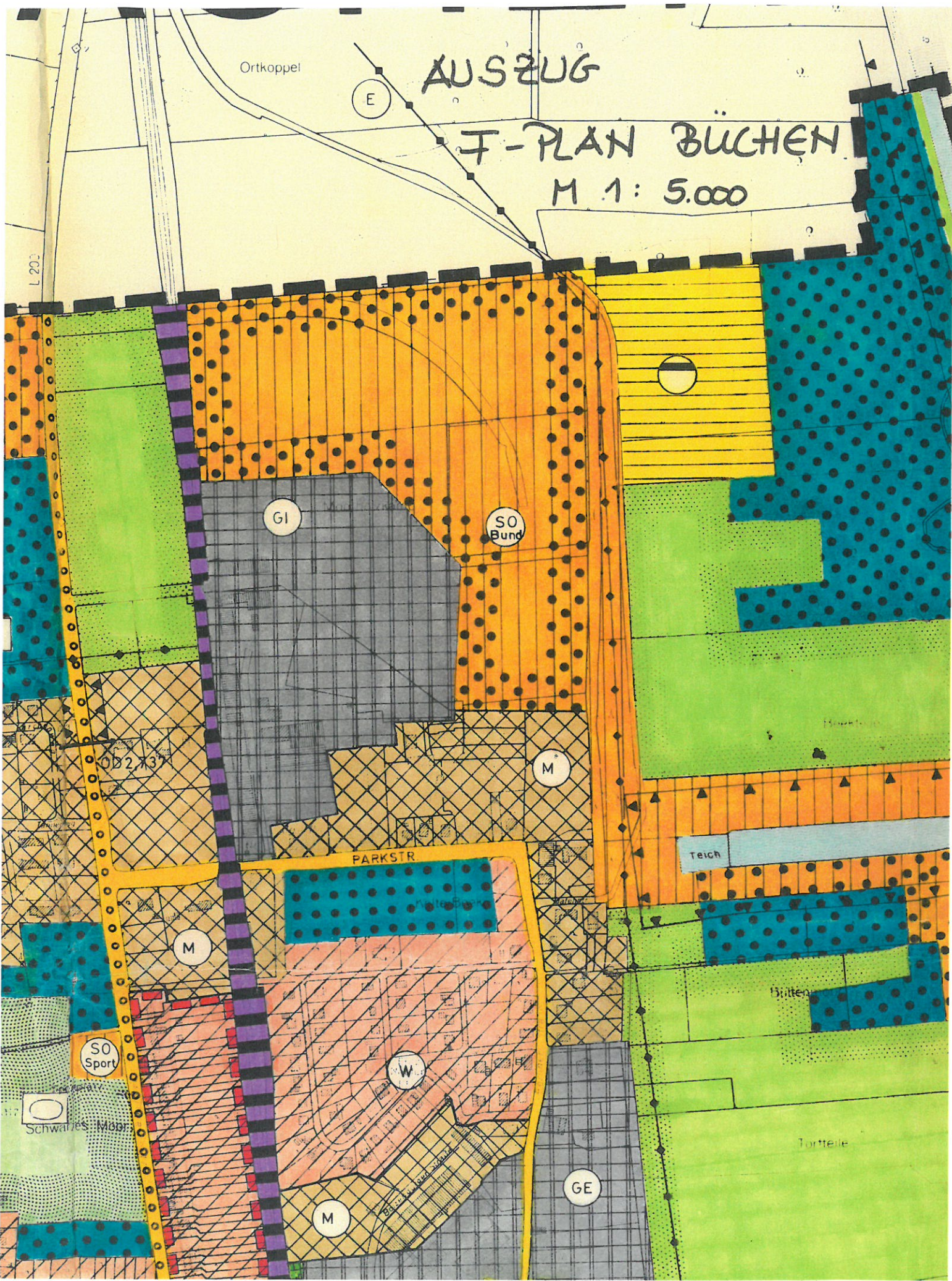
W

Büthen

M

GE

Tortelle



Bestand nördlich der Parkstraße, Mai 2012



Industrie



Eingang zum Gerwerbekomplex



rücksseitige Zufahrt



nördliche Lagerflächen



Ansicht von der Bahn

Wohnen



Jugendzentrum Büchen



Wohnen, ehem. Zollhäuser?



neues Baugebiet



Übergang zur Waldlandschaft



Natur und Erholung



Waldweg



Kiefern, Birken, Ulmenwald



ehem. Bunkergelände unter Wasser

