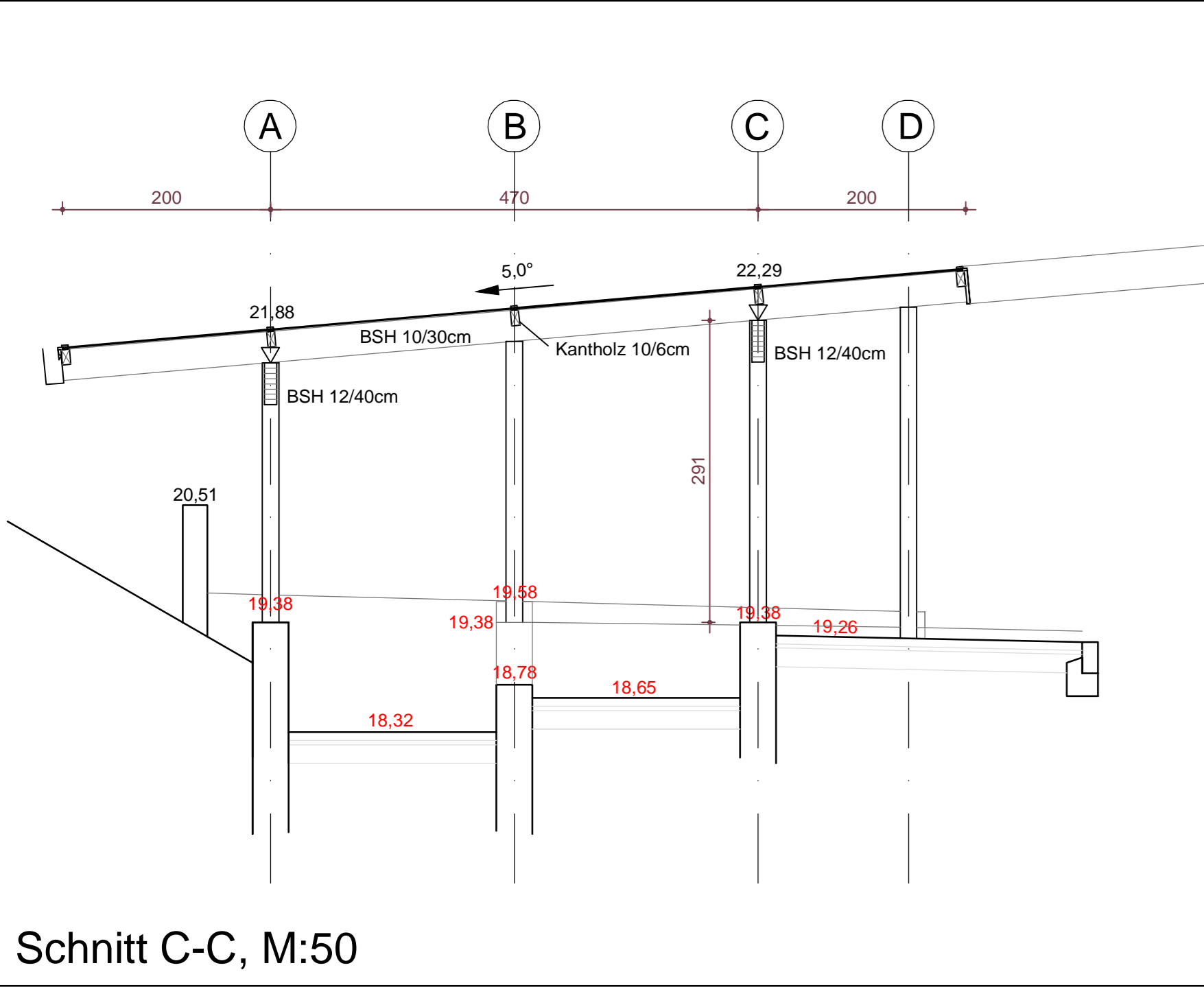
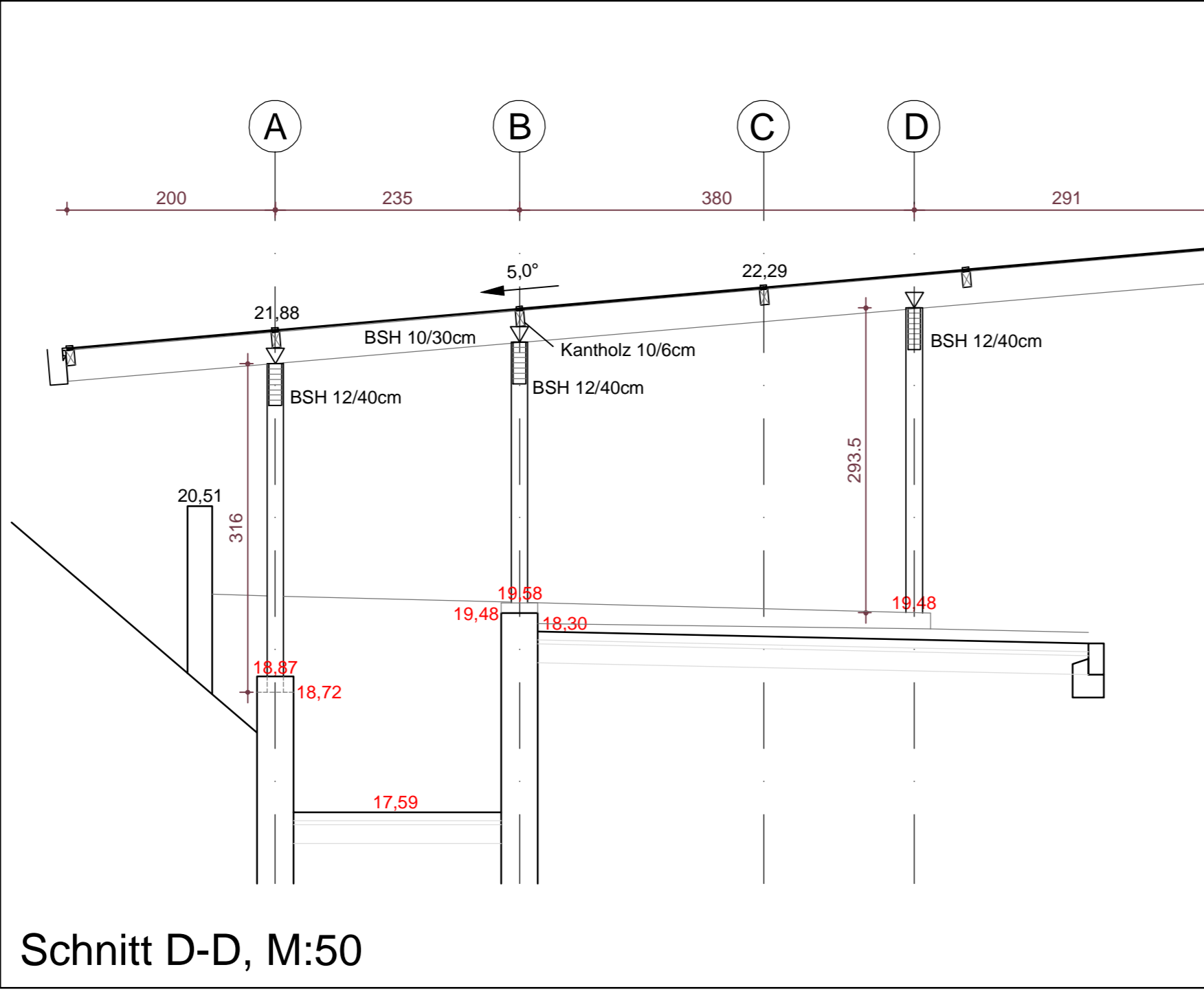


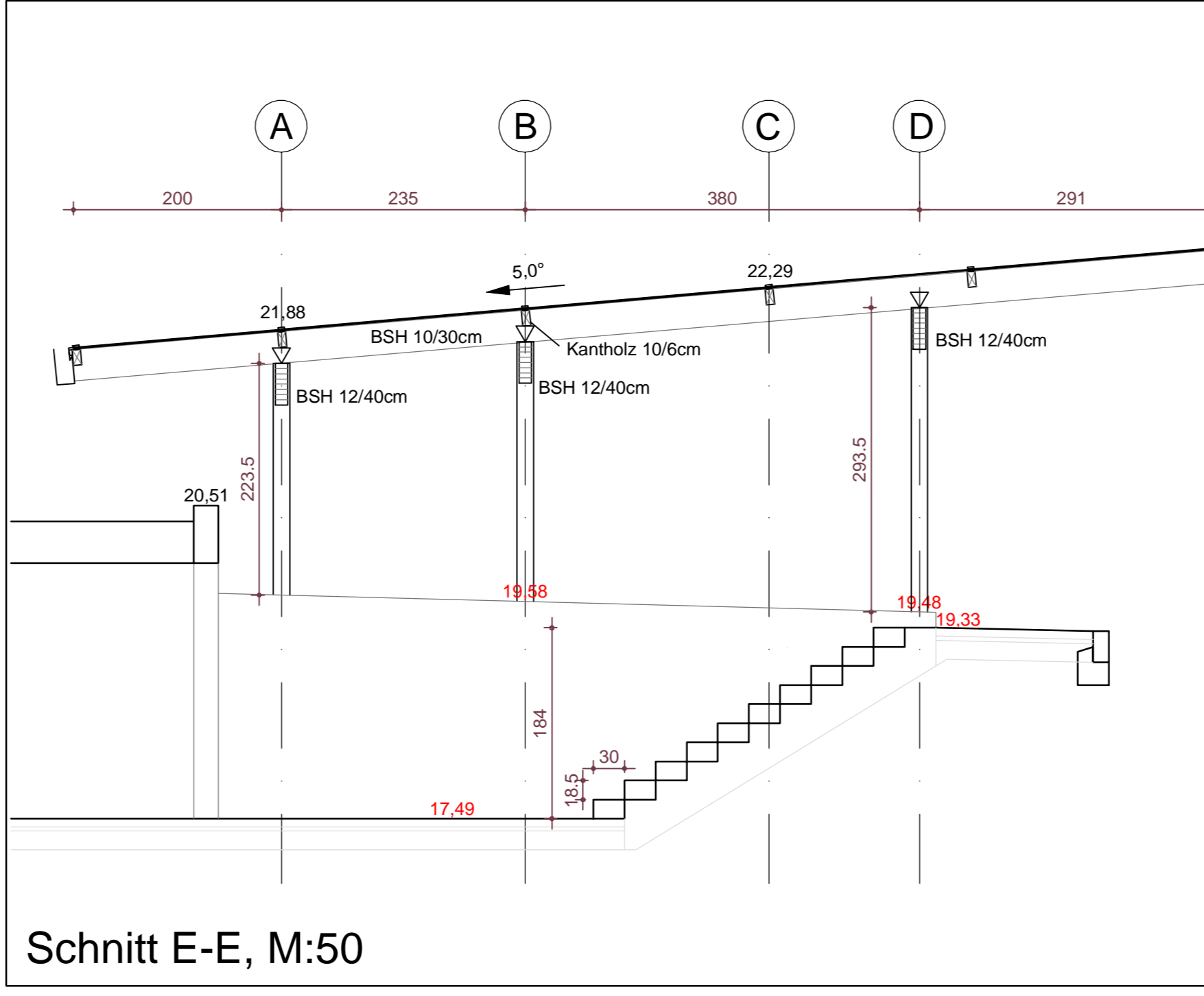
Grundriss, M:100



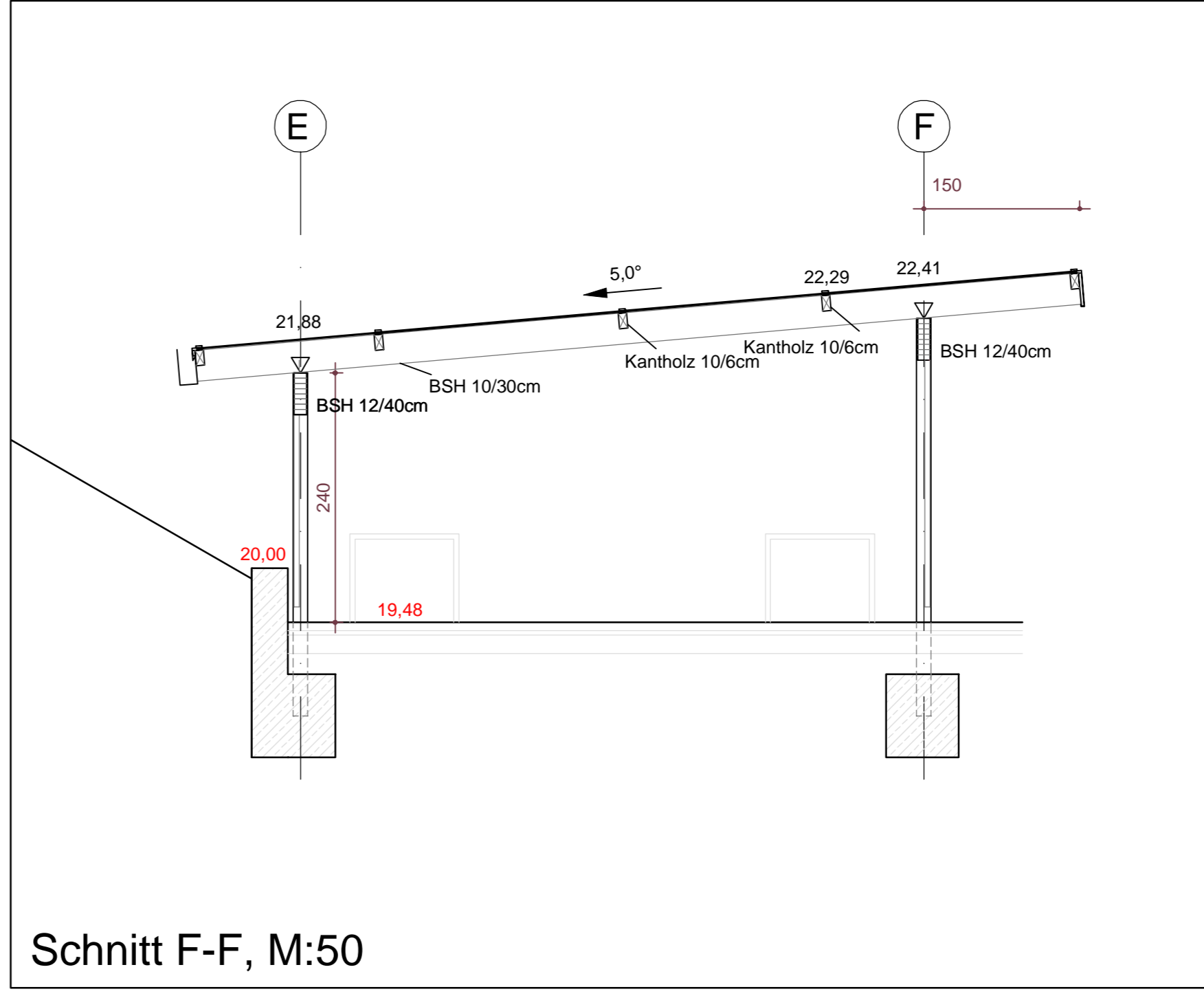
Schnitt C-C, M:50



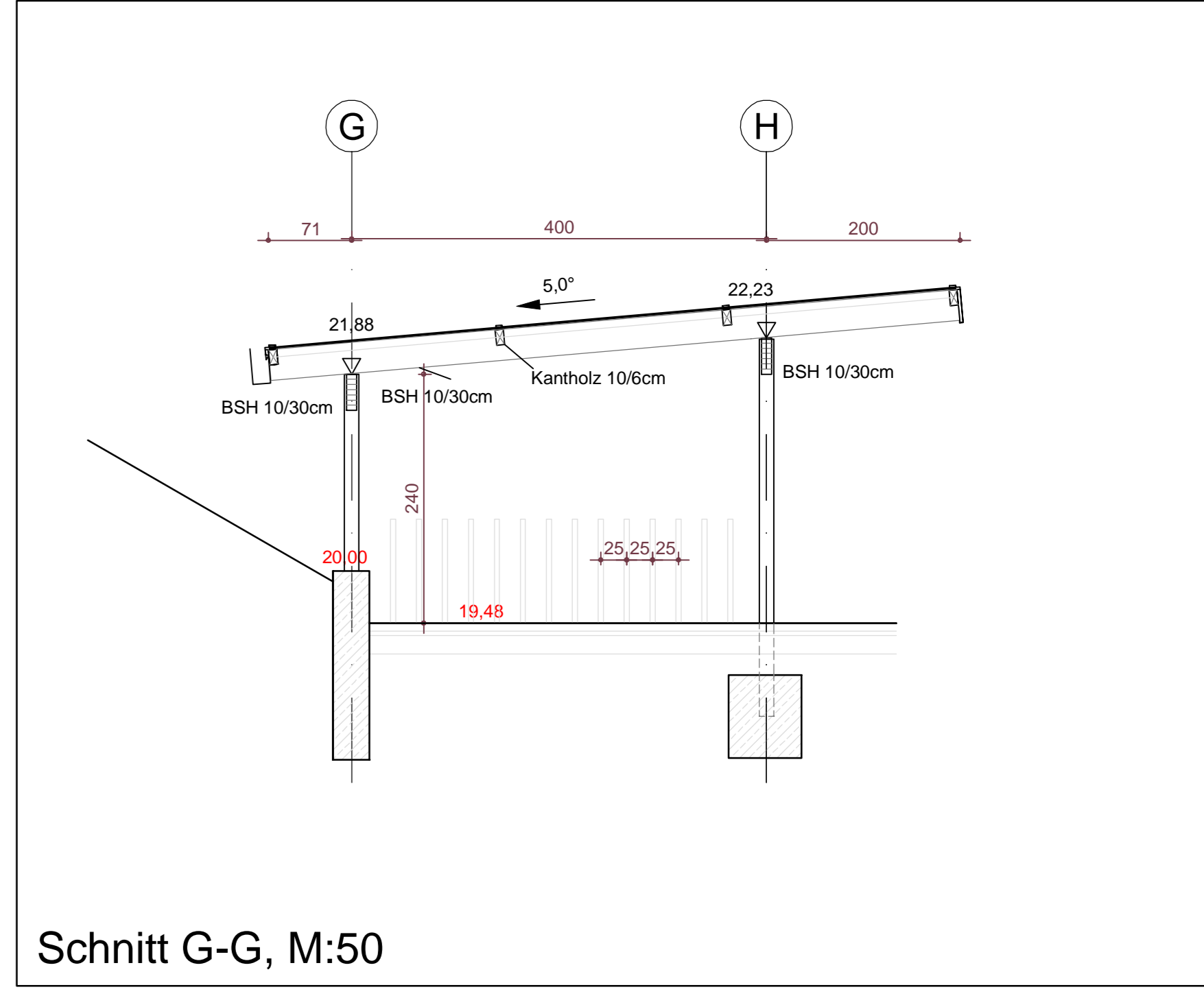
Schnitt D-D, M:50



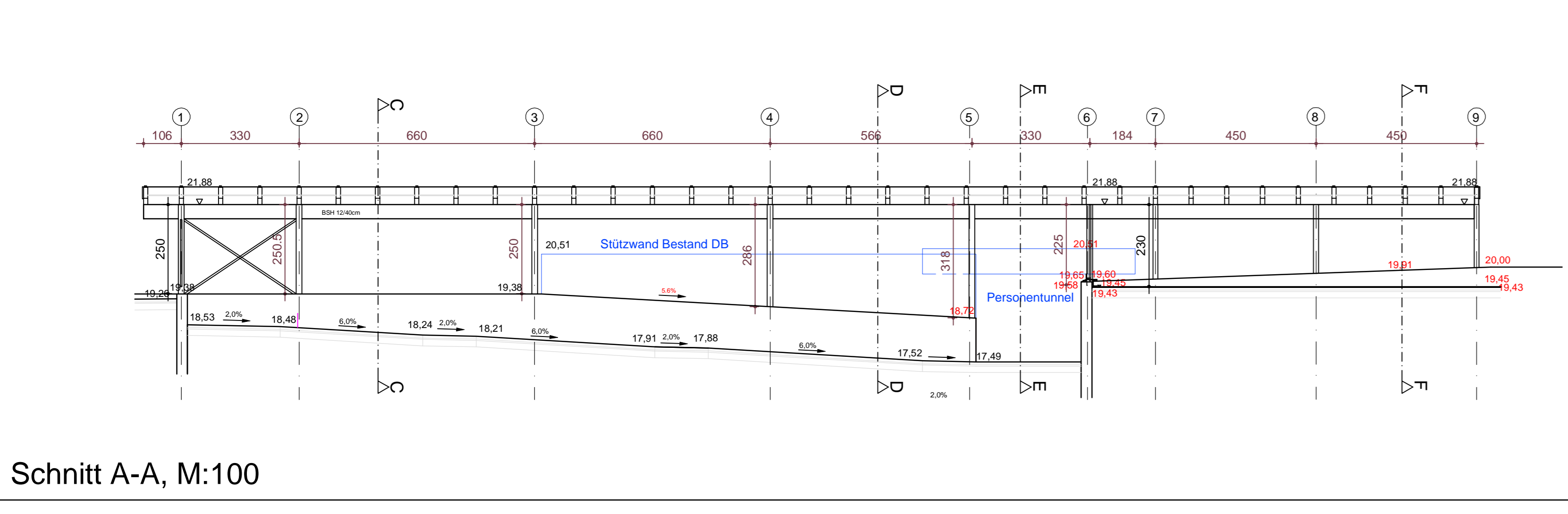
Schnitt E-E, M:50



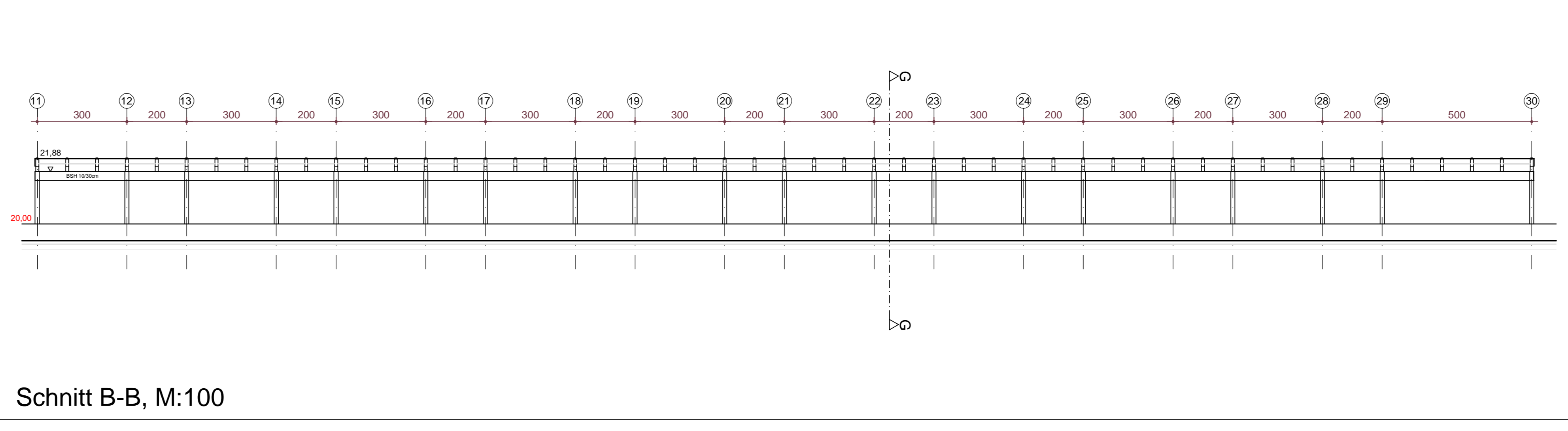
Schnitt F-F, M:50



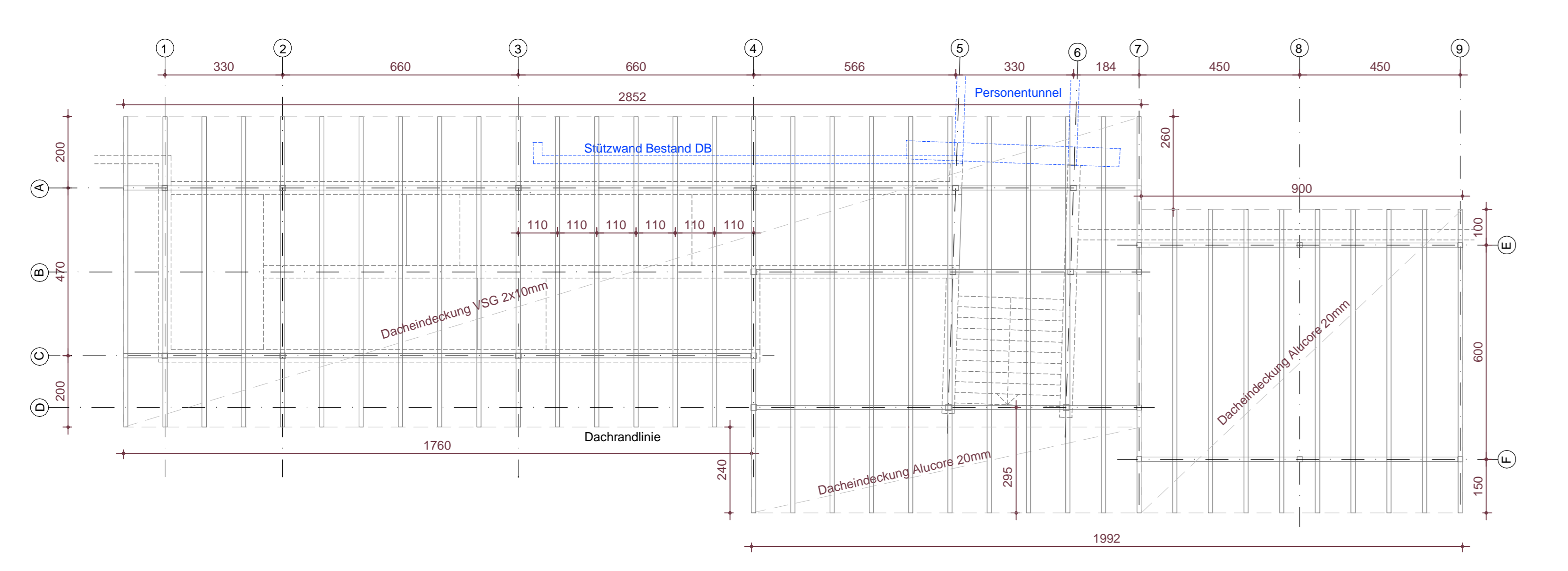
Schnitt G-G, M:50




Schnitt A-A, M:100



Schnitt B-B, M:100



Dachaufsicht - Sparrenlage, M:100



Index	Datum	Gez./Stelle	Änderung

Erneuerungsvermessung erstellt durch:
 Öffentlich bestellter Vermessungsingenieur
 Dipl.-Ing. Agnar Boysen
 Leibnizstr. 10, 38100 Braunschweig
 Tel.: +49 531 455 77-20 Fax: +49 531 455 77-22
 www.boyesen.de E-Mail: info@boyesen.de

Planung erstellt durch:
stationova
 Gesellschaft für neue Bahnhöfe
 Schönhauser Allee 67, 10119 Berlin
 Tel.: 030 405 05 77-20 Fax: +49 30 405 05 77-22
 www.stationova.de E-Mail: mail@stationova.de

	Datum	Zeichen
bearbeitet	2015/07/23	Böhm
gezeichnet	2015/07/23	Ditrich
geprüft		

Vorhabenträger:
Gemeinde Büchen
 Amplatz 1, 21514 Büchen
 Tel.: +49 415560 09-0 Fax: +49 415560 09-999
 Email: info@gemeinde-buechen.de

Vorhaben: **Mobilitätsdrehscheibe Bahnhof Büchen**

Planungsphase: **Vorplanung**

Maststab:	Überdachung Lauenburger Str.	Unterlage
1:100	Grundriss, Ansichten, Schnitte	1
1:50		Plan-Nr. 2

Blatt:	Blatt-Nr.	Blatt-Titel	Blatt-Größe
6	1	0	2