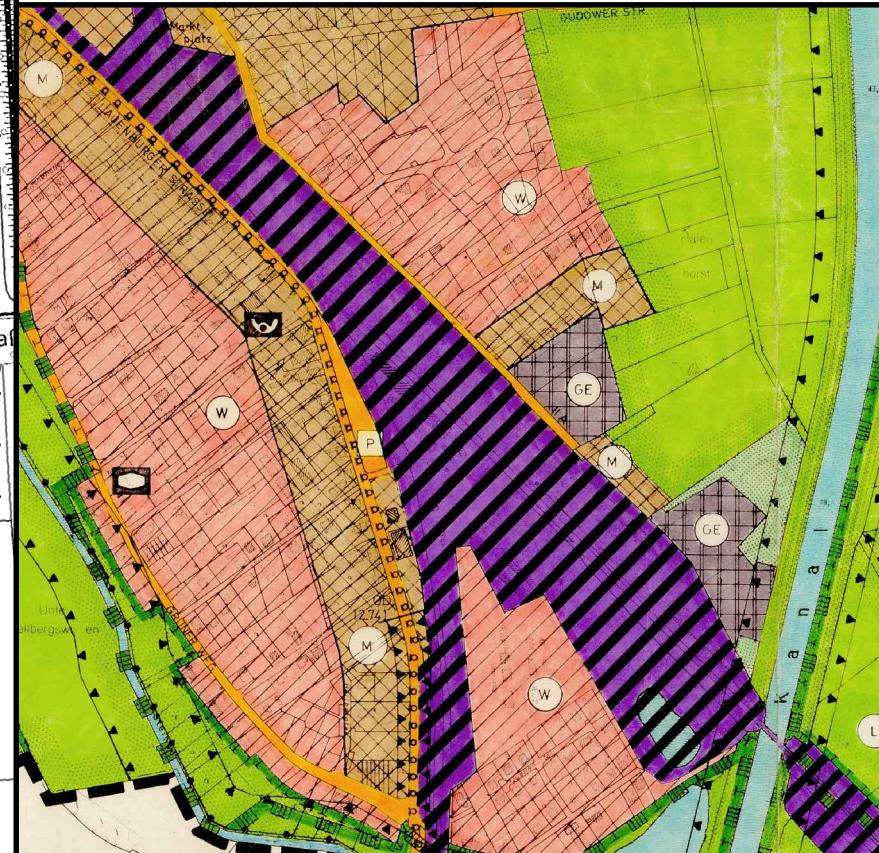










Ausschnitt aus dem Flächennutzungsplan ohne Maßstab





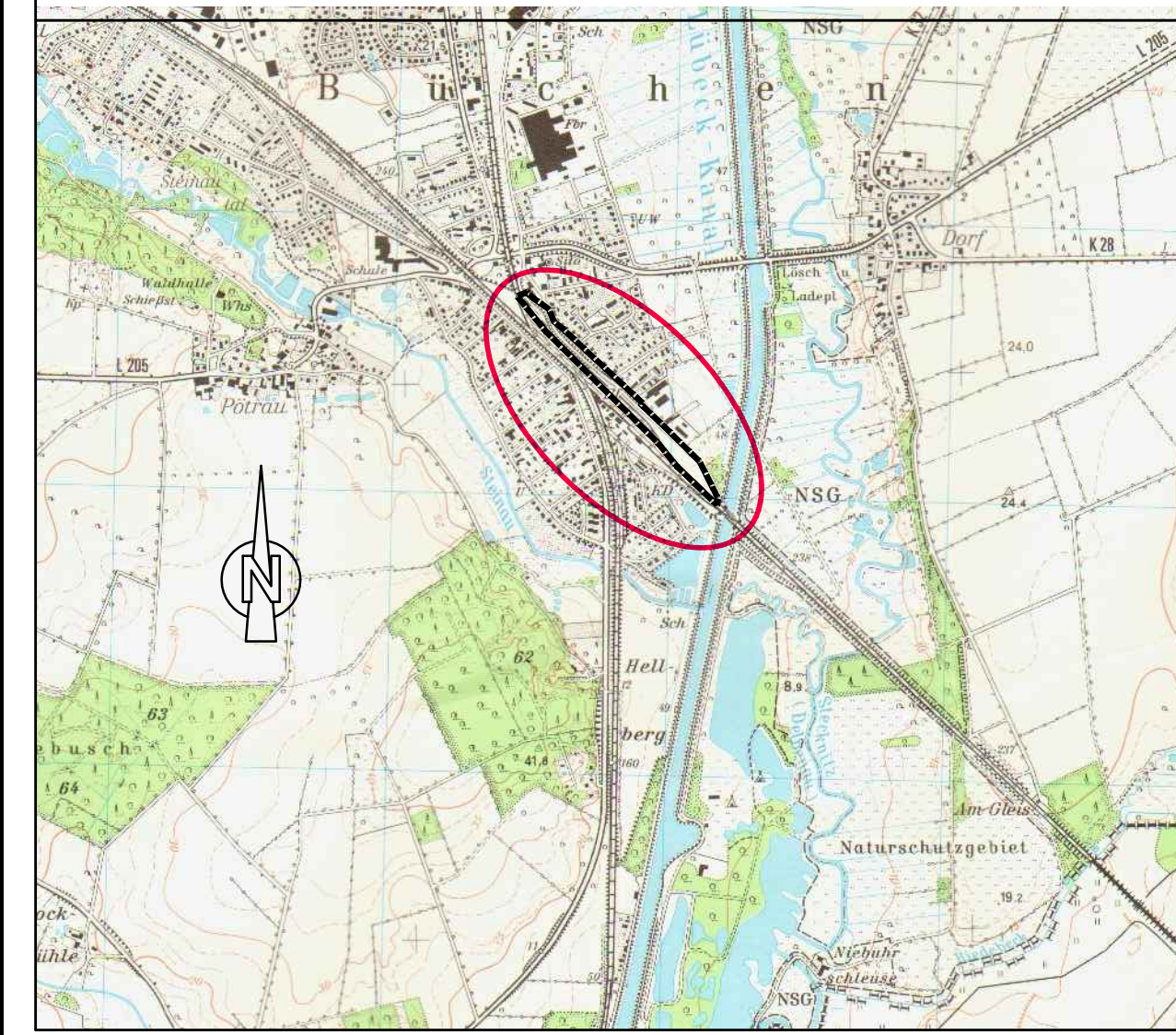
10. Änderung des Flächennutzungsplanes der Gemeinde Büchen

Planzeichenerklärung

-  Flächen für den Gemeinbedarf
 § 5 (2) Nr.2 BauGB
-  Bauhof
-  DLRG-Gelände
-  Sozialräume

-  Verkehrsflächen besonderer Zweckbestimmung
 § 5 (2) Nr.3 und (4) BauGB
-  Park- and Rideanlage

- Sonstige Planzeichen**
-  Grenze des räumlichen Geltungsbereiches der 10. Änderung des Flächennutzungsplanes
 § 5 (1) BauGB
-  Abgrenzung unterschiedlicher Nutzung, z.B. von Baugebieten, oder Abgrenzung des Maßes der Nutzung innerhalb eines Baugebietes
 § 1 (4) BauNVO
§ 16 (5) BauNVO



Gemeinde Büchen
 Kreis Herzogtum Lauenburg
Flächennutzungsplan
10. Änderung

Vorentwurf

Verfahrensstand nach BauGB					
§3(1)	§4(1)	§4(2)	§3(2)	§4a(3)	§5
○	○	○	○	○	○

GSP

Ingenieurgesellschaft mbH
 23843 Bad Oldesloe
 Paperberg 4
 Tel. : 0 45 31 / 67 07 -0
 Gosch-Schreyer-Partner Fax : 0 45 31 / 67 07 79
 Beratende Ingenieure (VBI) E-mail: oldesloe@gsp-ig.de

Stand: 01.09.2015 / L.
P-Nr.: 15-1038