

Planzeichnung

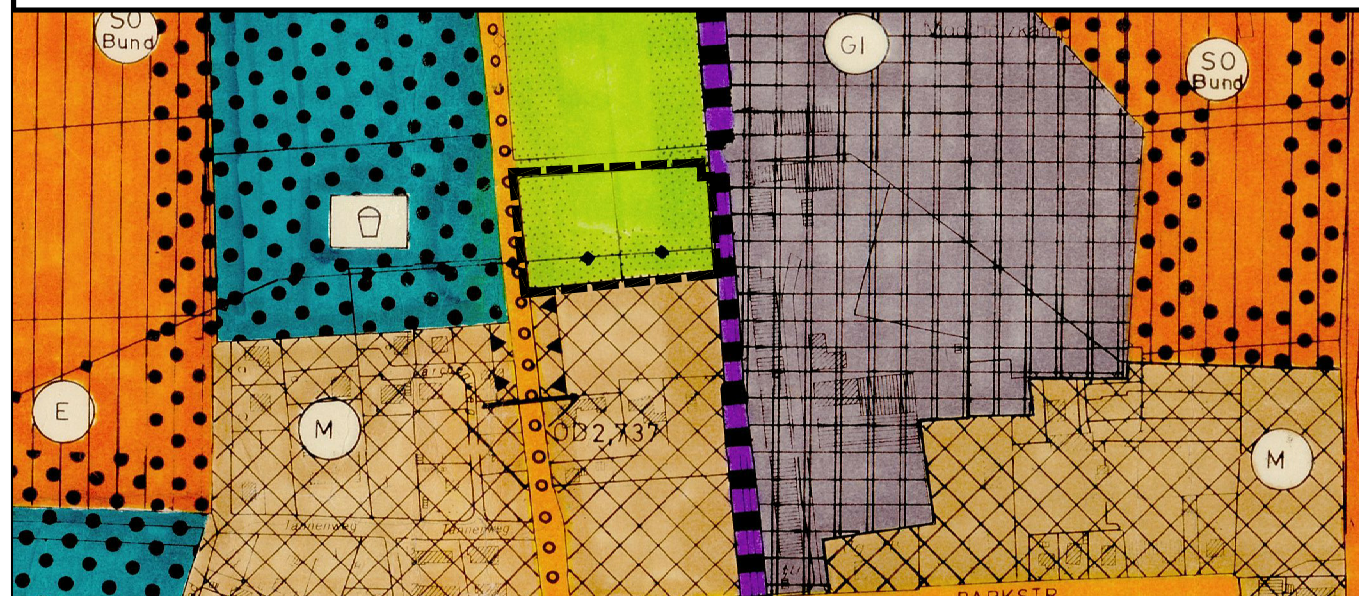
M. 1:5000

Es gilt die BauNVO 1990/2017



© GeoBasis-DE/LVermGeo SH
(www.LVermGeoSH.schleswig-holstein.de)

Ausschnitt aus dem Flächennutzungsplan



Planzeichenerklärung

Planzeichen Erläuterungen

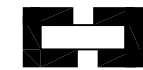
Festsetzungen

Art der baulichen Nutzung



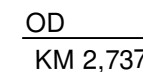
Gewerbliche Bauflächen

Sonstige Planzeichen




Grenze des räumlichen Geltungsbereiches der 30. Änderung Flächennutzungsplanes

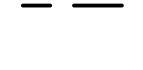
Nachrichtliche Übernahmen



Ortsdurchfahrtsgrenze



Anbauverbotszone



Waldschutzstreifen

Rechtsgrundlagen

§ 5 (2) Nr.1 BauGB

§ 1 (1) Nr. 3 BauNVO

§ 5 (1) BauGB

§ 5 (4) BauGB

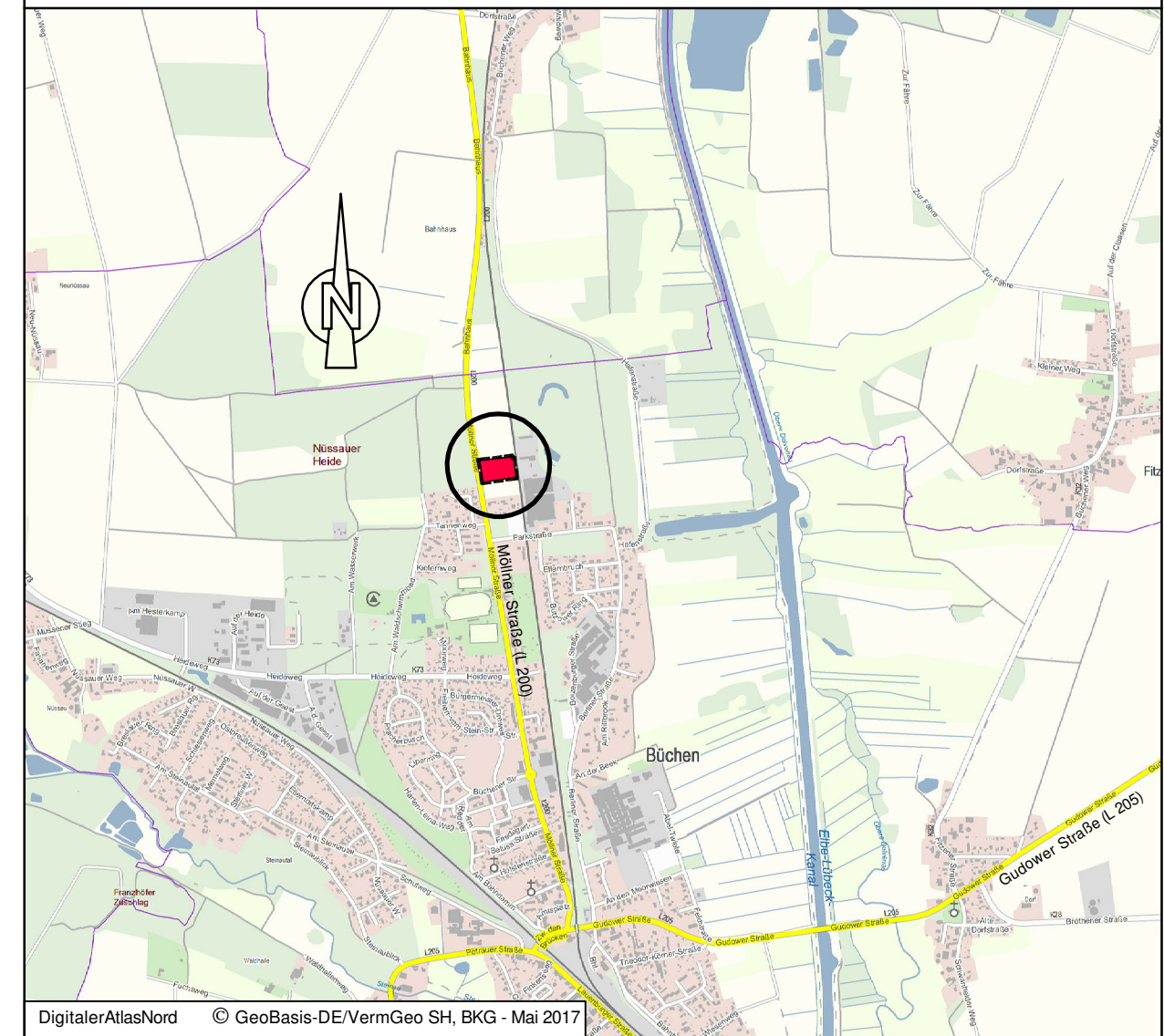
§ 5 (4) FStrG oder § 4 StrWG

§ 29 (1A) StrWG oder § 9 (1) FStrG

§ 24 Abs. 2 LWaldG

Übersichtskarte

M. 1:25.000



Digitaler Atlas Nord © GeoBasis-DE/VermGeo SH, BKG - Mai 2017

Gemeinde Büchen
30. Änderung des Flächennutzungsplanes
"Östlich der Möllner Straße, westlich der Bahnlinie
Büchen-Lübeck, nördlich Ortsrandlage"
 Kreis Herzogtum-Lauenburg

Verfahrensstand nach BauGB

§3(1)

§4(1)

§4(2)

§3(2)

§6



GSP Ingenieurgesellschaft mbH
 23843 Bad Oldesloe
 Paperberg 4
 Tel. : 0 45 31 / 67 07 -0
 Gosch-Schreyer-Partner
 Beratende Ingenieure (VBI) Fax : 0 45 31 / 67 07 79
 E-mail: oldesloe@gsp-ig.de

Stand: 18.06.2019 / L.

P-Nr.: 18 / 1116