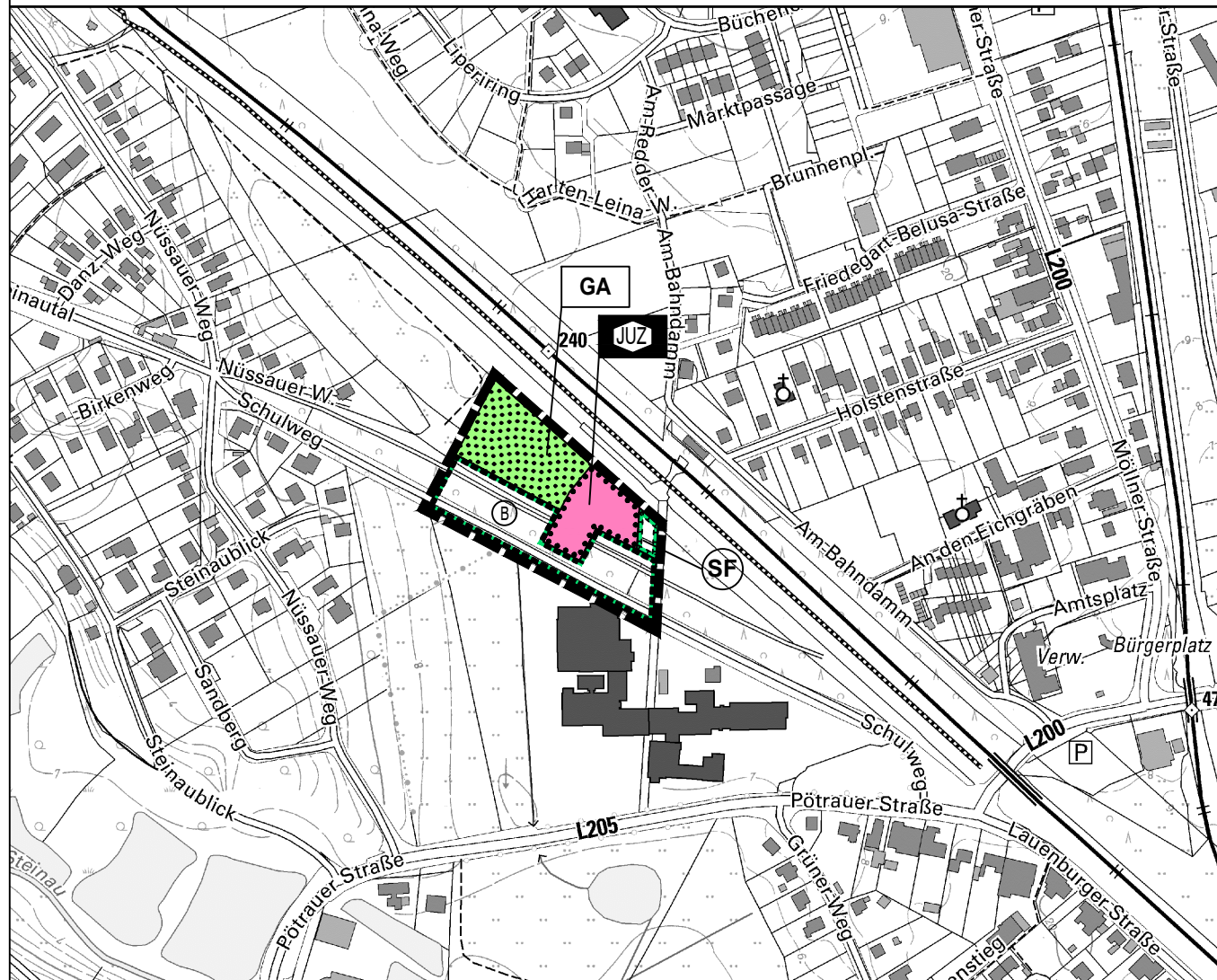
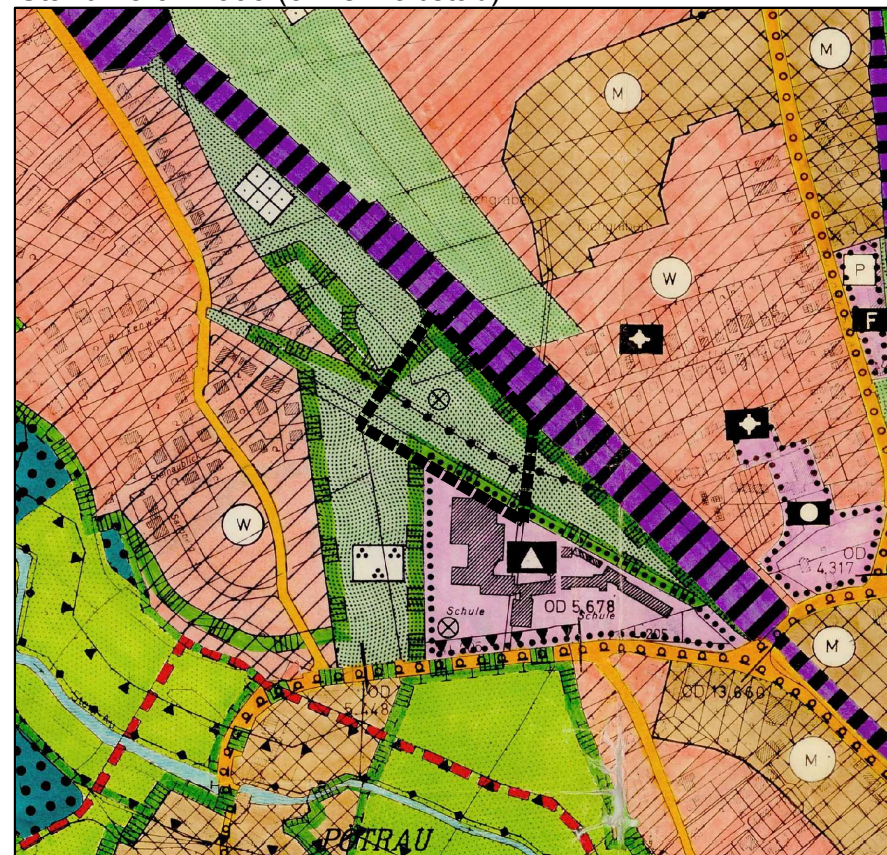


22. Änderung des Flächennutzungsplanes der Gemeinde Büchen

Für das Gebiet nördlich der Straße Schulweg,
südlich der Bahnlinie HH - Berlin, Jugendzentrum




Ausschnitt aus dem Flächennutzungsplan
Stand 28.04.1993 (ohne Maßstab)



Planzeichenerklärung

Einrichtungen und Anlagen zur Versorgung mit Gütern und Dienstleistungen des öffentlichen und privaten Bereichs, Flächen für den Gemeinbedarf, Flächen für Sport und Spielanlagen

§ 5 Abs.1 Nr.5 BauGB




Flächen für den Gemeinbedarf



Sozialen und sportlichen Zwecken dienende Gebäude und Einrichtungen
hier: Jugend- und Begegnungszentrum

Grünflächen

§ 5 (2) Nr. 5 und 4 BauGB



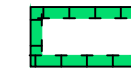
Öffentliche Grünfläche



Spiel-, Sport und Erlebnispark

Planungen, Nutzungsregelungen, Maßnahmen und Flächen für Maßnahmen zum Schutz, zur Pflege und zur Entwicklung von Boden, Natur und Landschaft

§ 5 Abs.2 Nr. 10 BauGB



Flächen für Maßnahmen zum Schutz, zur Pflege und zur Entwicklung von Boden, Natur und Landschaft

§ 5 Abs.2 Nr.10 BauGB



Zweckbestimmung:
Sukzessionsfläche

Sonstige Planzeichen

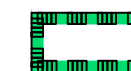


Grenze des räumlichen Geltungsbereiches der 22. Änderung des Flächennutzungsplanes

§ 5 Abs.1 BauGB

Nachrichtliche Übernahmen

§ 5 Abs.4 BauGB



Umgrenzung von Schutzgebieten und Schutzobjekten im Sinne des Naturschutzrechts



gesetzlich geschütztes Biotop

§ 30 BNatSchG

